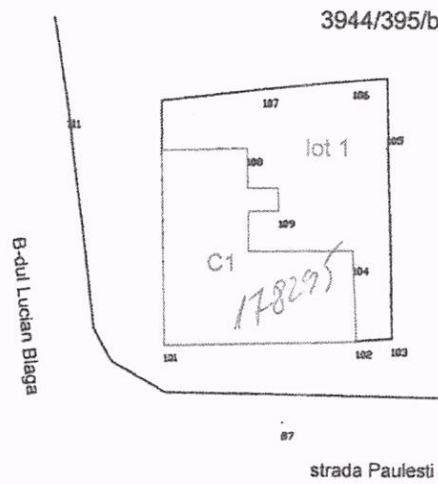


**PLAN DE AMPLASAMENT SI DELIMITARE A IMOBILULUI**

SCARA 1:1000

Nr. cadastral	Suprafata masurata	Adresa imobilului	
	1228.00	loc. Satu Mare, str. Paulesti, nr. 2	
Carte funciara	5605	UAT	Satu Mare



**A. Date referitoare la teren**

Nr. ca. me	Nr. Parcela	Categoria de folosinta	Suprafata acte (mp)	suprafata masurata (mp.)	valoarea de impozitare (lei)
	lot 1	Cc.	1228.00	1228.00	teren ingradit pe toate laturile
<b>Total</b>			1228.00	1228.00	

**B. Date referitoare la constructii**

cod. constr.	cod grupa destinatie	suprafata construita la sol (mp) masurata	Mentiuni
C1	Cladire cu spatii comerciale S+ P+1	580.00	Cladire cu 3 spatii comerciale S+P+1
<b>Total</b>		580.00	

Suprafata total masurata a imobilului = 1228.00 mp  
Suprafata din acte = 1228.00 mp.

**Executant:**  
Ing. Poptelecan Bogdan

**Inspector**

Confirm executarea masuratorilor la teren, corectitudinea intocmirii documentelor cadastrale si corespondenta acestora cu realitatea din teren.

Confirm introducerea imobilului in baza de date integrata si atribuirea numarului cadastral.


Semnatura si stampila

Semnatura si parafa

data: 07.09.2016

data: .....

Stampila BCPI



# SCHITA DE DEZLIPIRE

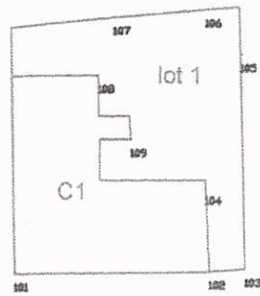
Nr. cadastral	Suprafata masurata	Adresa imobilului	
	1228.00	loc. Satu Mare, str. Paulesti, nr. 2	
Carte funciara	5605	UAT	Satu Mare

Scara 1:2880

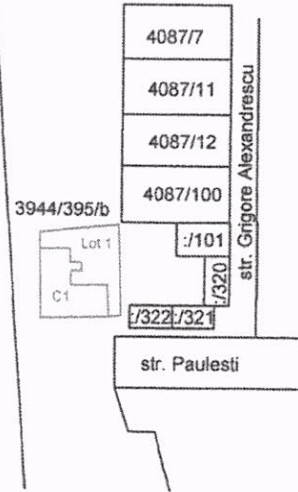


SCARA 1:1000

B-dul Lucian Blaga



strada Paulesti



46648/07 09.2.16

Oficiul de Cadastru și Publicitate Imobiliară Satu Mare  
**NICOLAE SORIN**  
 Conducător cadastru



Situatia inainte de dezlipire			Situatia dupa dezlipire			Numele proprietarului
Nr. top.	Suprafata ha mp		Nr. top.	Suprafata ha mp		
3944/395/b	26	7059	Lot 1		1228.00	Statul Roman - asupra terenului SC SAMLEF SA Satu Mare - asupra Sp. 1 SC METEX BIG SA BUCURESTI - asupra Sp. 2 IMBRACAMINTEA SATU MARE SOCIETATE COOPERATIVA- asupra Sp. 3
			3944/395/b	26	5831	Statul Roman - asupra terenului
Total	26	7059		26	7059	

Executant:  
Ing. Poptelecan Bogdan



Confirm executarea masuratorilor pe teren, corectitudinea intocmirii documentatiei cadastrale si corespondenta acesteia cu realitatea din teren.

*[Signature]*  
 Ing. POPTOLECANI, BOGDAN ADRIAN  
 CATEGORIA A

Inspector

Confirm introducerea imobilului in baza de date integrata si atribuirea numearului cadastral.