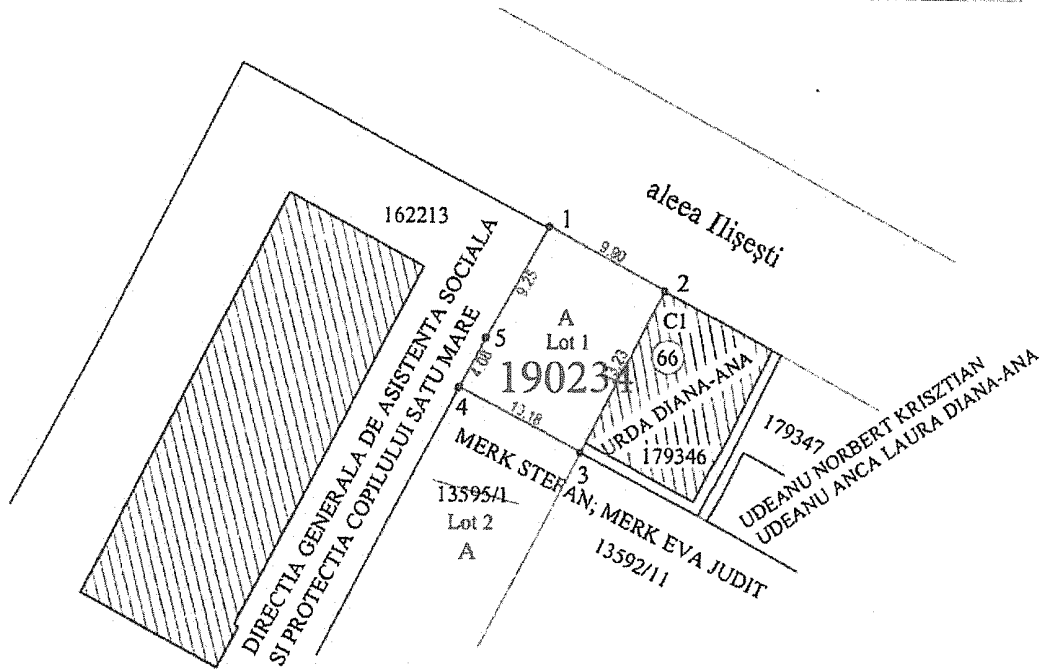


Plan de amplasament și delimitare a imobilului cu propunerea de dezmembrare

Scara 1 : 500

| | | |
|-----------------------------|--|--|
| Nr. topografic 13595/1 | Suprafața măsurată a imobilului (mp) 3027 | Adresa imobilului mun. Satu Mare, aleea Ilișești, F.N. |
| Nr. Carte funciară 10656 | | Unitatea Administrativ Teritorială (UAT) mun. Satu Mare |



NOTĂ:

Lotul 1 reprezintă curtea imobilului având. nr. cad. 179346

Dezmembrare imobil

| Situatia actuală (înainte de dezmembrare) | | | | Situatia viitoare (după dezmembrare) | | | |
|--|--------------------------|-------------------|--------------------------|---|--------------------------|-------------------|---|
| Nr. topografic | Suprafața măsurată (mp.) | Cat. de folosință | Descriere imobil | Nr. cad. | Suprafața măsurată (mp.) | Cat. de folosință | Descriere imobil |
| 13595/1 | 3027 | A | teren împrejmuit parțial | Lot 1 190234 Lot 2 13595/1 | 134 2893 | A A | Teren împrejmuit între punctele: 2, 1, 5, 4, și 3 teren împrejmuit parțial |
| - | - | - | - | - | - | - | - |
| - | - | - | - | - | - | - | - |
| Total | 3027 | - | - | Total | 3027 | - | - |

Executant:
ing. Soponar Radu Mihai

Confirm executarea măsurătorilor la teren corectitudinea întocmirii documentației cadastrale și corespondența acesteia cu realitatea din teren

Data 21.02.2024

**SOPONAR
RADU-
MIHAI**

SOPONAR RADU-
MIHAI
PFA; OCPI SM; B,C;
0004/28.10.2010
2024.03.02
18:47:30 +02'00'



Confirm introducerea imobilului în baza de date integrată și atribuirea numărului cadastral

18313/04.03.2024

Krisztina-
Zsuzsanna Ele

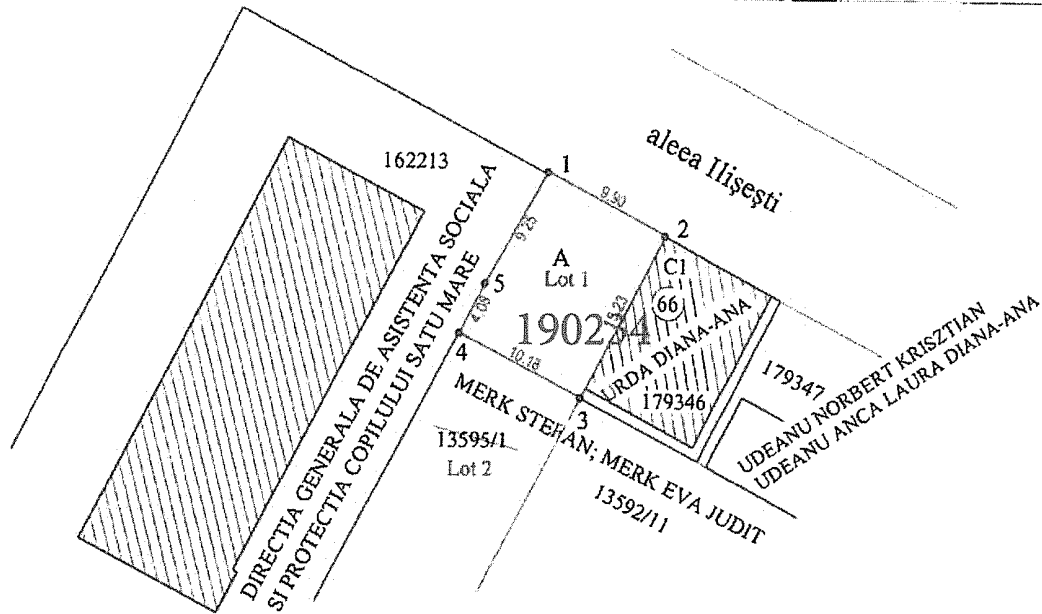
Digitally signed by Krisztina-Zsuzsanna Ele
DN: cn=RO, o=ANCP, cn=Krisztina-Zsuzsanna Ele, serialNumber=621, cn=Satu Mare, givenName=Krisztina-Zsuzsanna, sn=Ele
Date: 2024.03.06 10:20:15 +02'00'

Plan de amplasament și delimitare a imobilului

Lot 1

Scara 1 : 500

| | | |
|---------------------|--------------------------------------|--|
| Nr. topografic | Suprafața măsurată a imobilului (mp) | Adresa imobilului |
| lot 1 190234 | 134 | mun. Satu Mare, aleea Ilișești, F.N. |
| Nr. Carte funciară | | Unitatea Administrativ Teritorială (UAT) |
| | | mun. Satu Mare |



NOTĂ:

Lotul 1 reprezintă curtea imobilului având. nr. cad. 179346

A. Date referitoare la teren

| Nr. cadastral | Suprafața măsurată (mp.) | Cat. de folosință | Mențiuni |
|---------------|--------------------------|-------------------|---|
| Lot 1 | 134 | A | Teren împrejmuit între punctele: 2, 1, 5, 4, și 3 |
| Total | - | - | - |

B. Date referitoare la construcții

| Cod constr. | Destinația | Suprafața construită la sol (mp.) | Mențiuni |
|-------------|------------|-----------------------------------|----------|
| - | - | - | - |
| - | - | - | - |
| Total | - | - | - |


Suprafața totală măsurată a imobilului = 134 mp.
Suprafața din act = 134 mp.

Executant:
ing. Soponar Radu Mihai

Confirm executarea măsurătorilor în teren corectitudinea întocmirii documentației cadastrale și corespondența acesteia cu realitatea din teren

Data 21.02.2024

SOPONAR RADU MIHAI
SOPONAR RADU MIHAI
PFA; OCPI SM; B,C;
0004/28.10.2010
2024.03.02
18:47:41 +02'00'



Confirm introducerea imobilului în baza de date integrată și atribuirea numărului cadastral

18313/04.03.2024

Krisztina-Zsuzsanna
Eles

Digitally signed by Krisztina-Zsuzsanna Eles
DN: c=RO, f=Livada, o=ANCP, cn=Krisztina-Zsuzsanna Eles, serialNumber=EZ21, st=Satu Mare, givenName=Krisztina-Zsuzsanna, sn=Eles
Date: 2024.03.20 12:55:55 +02'00'