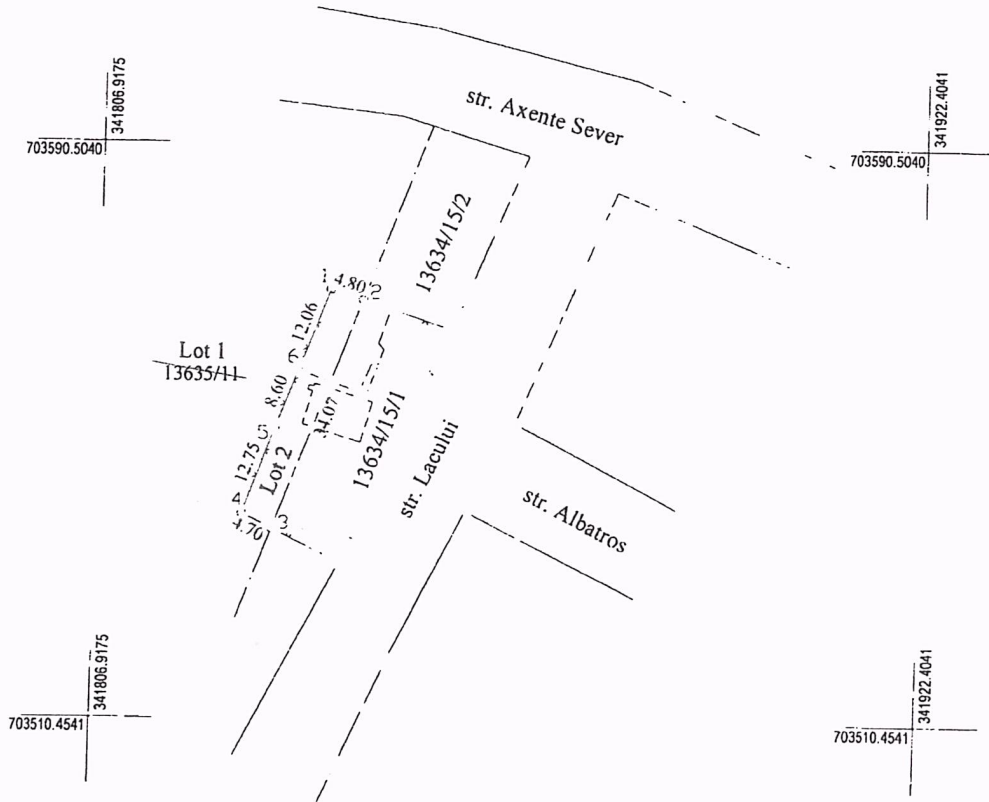


Plan de amplasament și delimitare a imobilului cu propunerea de dezmembrare

Scara 1 : 1000

Nr. topografic	Suprafața măsurată a imobilului (mp)	Adresa imobilului
13635/11	8240	mun. Satu Mare, intravilan
Nr. Carte funciară		Unitatea Administrativ Teritorială (UAT)
8755		mun. Satu Mare



Dezmembrare imobil


Situatia actuală (înainte de dezmembrare)				Situatia viitoare (după dezmembrare)			
Nr. topografic	Suprafața măsurată (mp.)	Cat. de folosință	Descriere imobil	Nr. cad.	Suprafața măsurată (mp.)	Cat. de folosință	Descriere imobil
13635/11	8240	A	teren împrejmuit parțial	Lot 1 13635/11	8078	A	teren împrejmuit parțial
				Lot 2 184993	162	A	teren împrejmuit parțial cu garduri din plasă de sârmă
-	-	-	-	-	-	-	-
-	-	-	-	-	-	-	-
Total	8240	-	-	Total	8240	-	-

Executant:
ing. Sopenar Radu Mihai

Confirm executarea măsurătorilor la teren corectitudinea întocmirii documentației cadastrale și corespondența acestora cu realitatea din teren

Data 31.04.2021

SOPONAR RADU-MIHAI
Digitally signed by SOPONAR RADU-MIHAI
Date: 2021.04.07
22:43:55 +03'00'



Confirm introducerea imobilului în baza de date integrată și atribuirea numărului cadastral

25796/08.04.2021

Felicia Stan

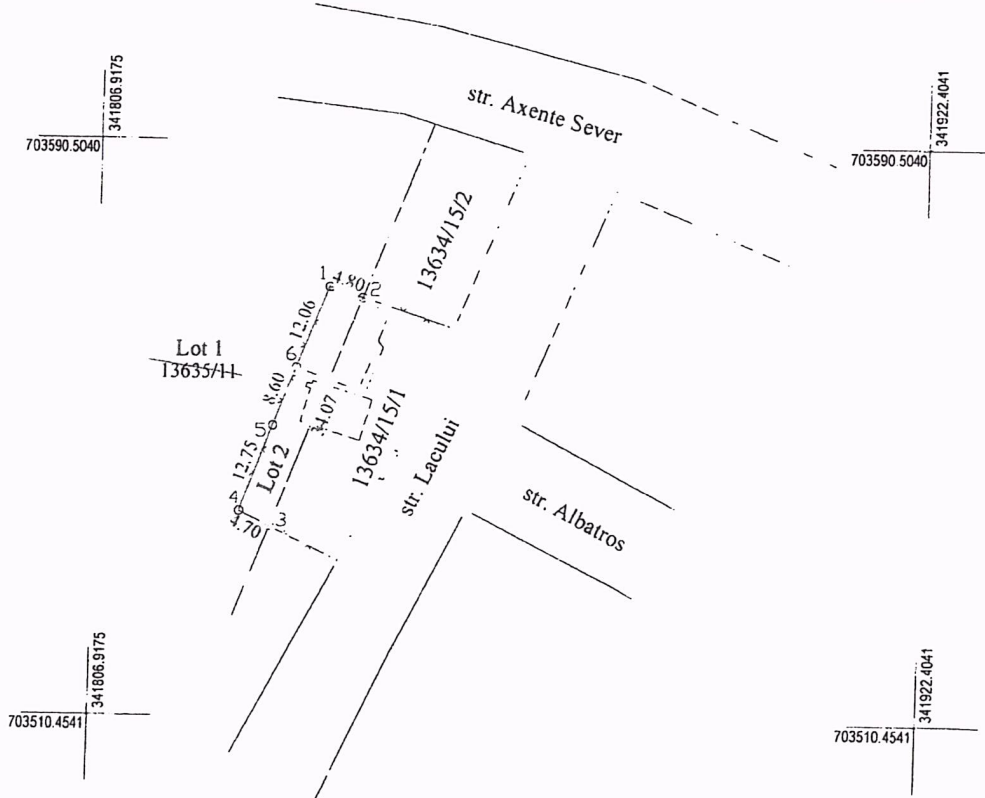
Digitally signed by Felicia Stan
Date: 2021.04.14
13:53:10 +03'00'

Plan de amplasament și delimitare a imobilului

Lot 2

Scara 1 : 1000

Nr. topografic	Suprafața măsurată a imobilului (mp)	Adresa imobilului
184993	162	mun. Satu Mare, intravilan
Nr. Carte funciară		Unitatea Administrativ Teritorială (UAT)
		mun. Satu Mare



A. Date referitoare la teren

Nr. cadastral	Suprafața măsurată (mp.)	Cat. de folosință	Mențiuni
Lot 2 184993	162	A	teren împrejmuit parțial cu garduri din plasă de sârmă
Total	-	-	-

B. Date referitoare la construcții

Cod constr.	Destinația	Suprafața construită la sol (mp.)	Mențiuni
-	-	-	-
-	-	-	-
Total	-	-	-

Suprafața totală măsurată a imobilului = 162 mp.
Suprafața din act = 162 mp.

Executant:
ing. Soponar Radu Mihai

Confirm executarea măsurătorilor la teren
corectitudinea întocmirii documentației cadastrale
corespondența acesteia cu realitatea din teren


Data 31.04.2021

Confirm introducerea imobilului în baza de date integrată și
atribuirea numărului cadastral

25796/08.04.2021

SOPONA
R RADU-
MIHAI

Digitally signed
by SOPONAR
RADU-MIHAI
Date: 2021.04.07
22:43:39 +03'00'



Felicia
Stan

Digitally signed by
Felicia Stan
Date: 2021.04.14
13:52:53 +03'00'