

PLAN TOPOGRAFIC  
(necesar atribuirei teren)  
Scara 1:200

Nr. cadastral	Suprafata teren (mp)	Adresa imobilului
nr. top. 555/99/c	-	B-dul Transilvania, Sediul administrativ ASIROM
nr. top. 555/13	-	Localitatea Satu Mare, Jud. Satu Mare
nr. top. 555/15	-	SAITU MARE
Cartea Funciara nr.	UAT	

A.N.C.P.I.  
Oficiul de Cadastru și  
Publicitate Imobiliară  
Satu Mare  
nr. înreg. 21.639 / 14.03.2024  
Verificat și recepționat

Digitaly signed by  
Agneta Suciu  
Data: 2024.03.21  
1137538-402700

Agneta  
Suciu

"Prezentul document recepționat  
este valabil însoțit de  
procesul verbal de recepție  
nr. 780 / data 21.03.2024"

A. Date referitoare la teren

Nr. parcela	Categorie de folosință	Suprafata teren (mp)	Mentini
555/13	Cc	109	IE 158444-C1-U2
55/15	Cc	57	IE 155975-C1-U5
555/99c	Cc	274	R. TOP. 555/99C
<b>Total</b>	<b>Cc</b>	<b>440</b>	

B. Date referitoare la construcții

Cod constr.	Destinație	Suprafata la sol	Mentini
C1	SEDIU ADMINISTRATIV	274	SEDIU ADMINISTRATIV ASIROM regim de inaltime PARTER
<b>Total</b>		<b>274</b>	

Nota:

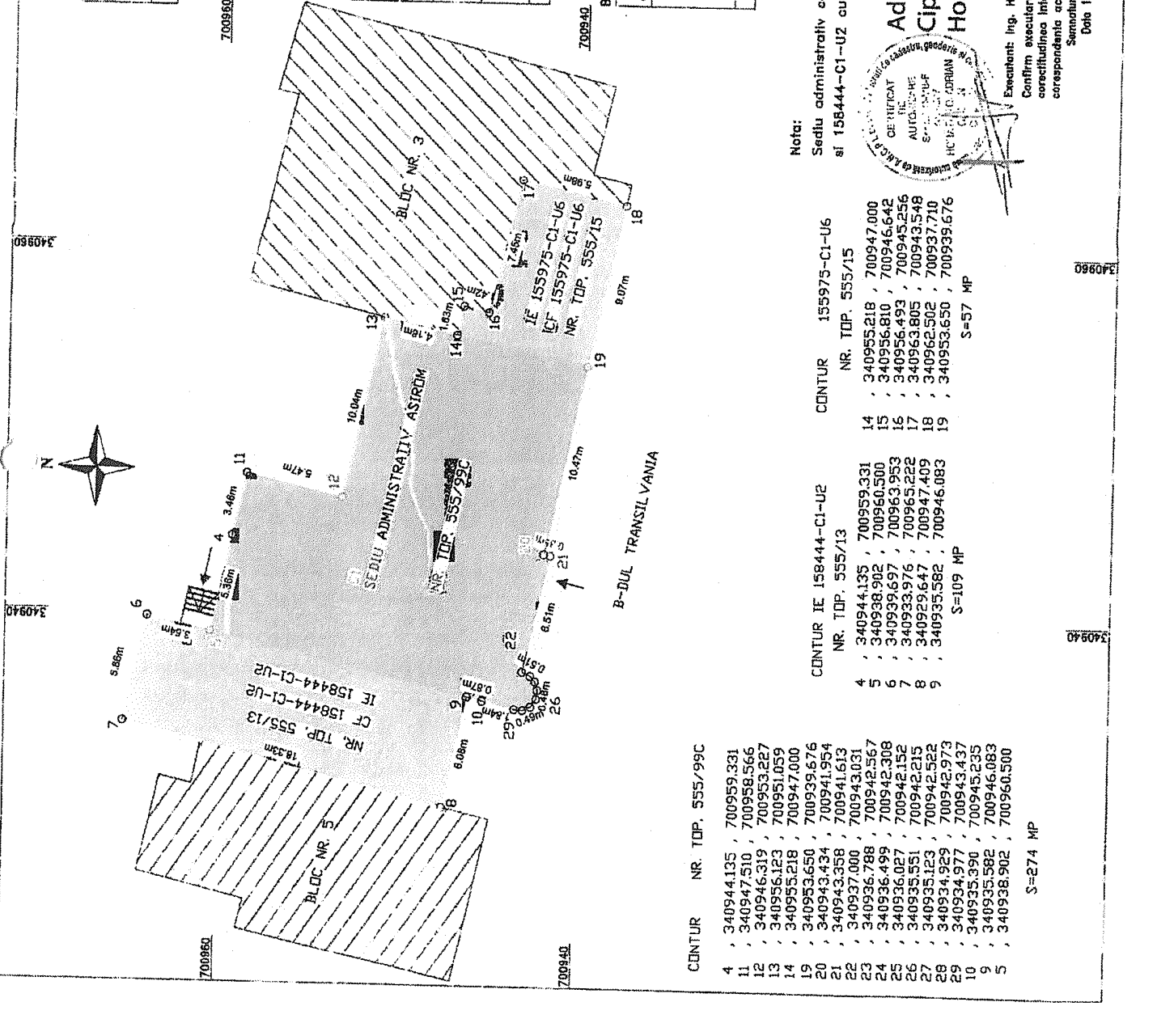
Sediul administrativ care se extinde si in cf 155975-C1-U6 Satu Mare cu nr. top 555/15 si 158444-C1-U2 cu nr. top 555/13

Adrian-Ciprian Horatau  
Semnat digital de Adrian-Ciprian Horatau  
Data: 2024.03.21  
09:59:52 +02'00"



Inspector  
Semnatura si parafo  
Data:

Executant: Ing. Horatau Adrian Ciprian  
Confirm executarea masuratorilor la teren,  
corectitudinea informațiilor cadastrale si  
corespondenta acestora cu realitatea din teren,  
Semnatura si stampila  
Data 15.03.2024



CANTUR	NR. TOP.	555/99C
4	340944.135	700959.331
11	340947.510	700958.566
12	340946.319	700953.227
13	340956.123	700951.059
14	340955.218	700947.000
19	340953.650	700939.676
20	340943.434	700941.954
21	340943.358	700941.613
22	340937.000	700943.031
23	340936.788	700942.567
24	340936.499	700942.308
25	340936.027	700942.152
26	340935.551	700942.215
27	340935.123	700942.522
28	340934.929	700942.973
29	340934.977	700943.437
10	340935.390	700945.235
9	340935.582	700946.083
5	340938.902	700960.500

S=274 MP

CANTUR IE 158444-C1-U2  
NR. TOP. 555/13

4	340944.135	700959.331
5	340938.902	700960.500
6	340939.697	700963.953
7	340933.976	700965.222
8	340929.647	700947.409
9	340935.582	700946.083

S=109 MP

CANTUR 155975-C1-U6  
NR. TOP. 555/15

14	340955.218	700947.000
15	340956.810	700946.642
16	340956.493	700945.256
17	340963.805	700943.548
18	340962.502	700937.710
19	340953.650	700939.676

S=57 MP

340960

340940

Plan de amplasament si delimitare a bunului imobil  
Scara 1:200

Nr. cadastral	Supr. TEREN LIBER	Adresa Imobilului
nr. top. 555/99/c	134 mp	B-dul Transilvania, Sediul administrativ ASIROM
nr. top. 555/13		Localitatea Satu Mare, jud. Satu Mare
nr. top. 555/15		
Cartea Funciara nr.	UAT	SATU MARE

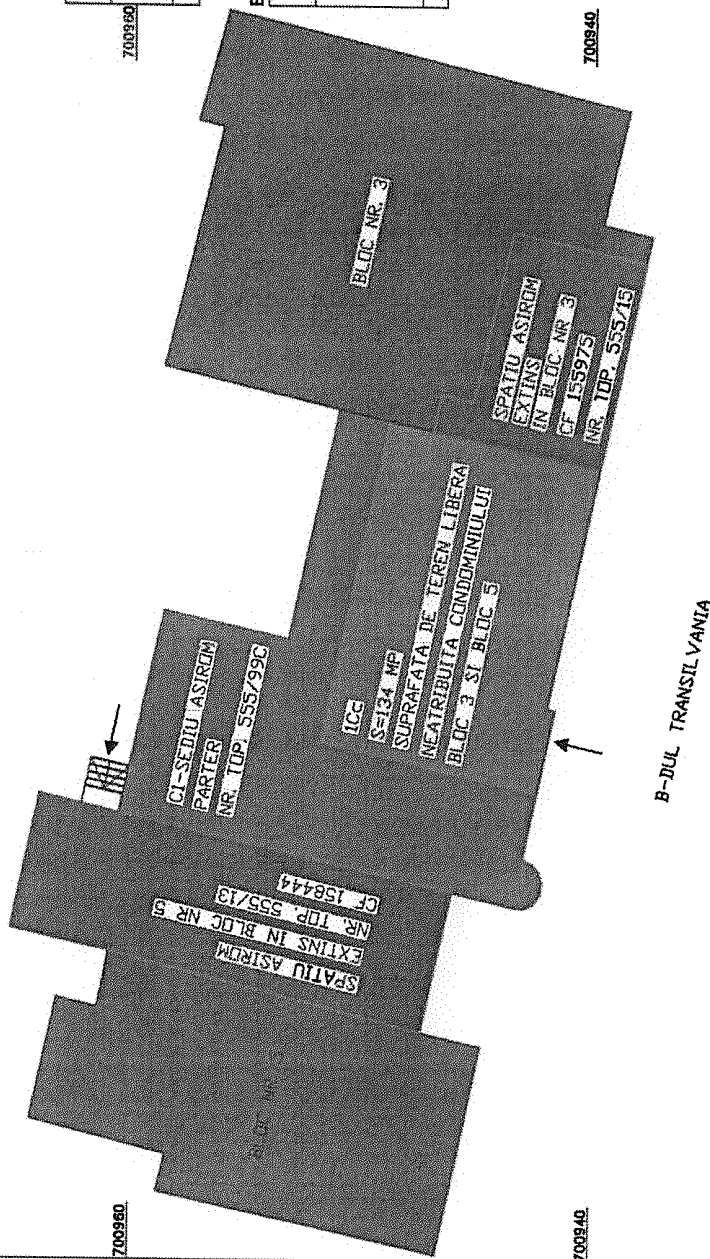
A. Date referitoare la teren

Nr. parcelă	Categorie de folosinta	Suprafata (mp)	Mentiiuni
1	Cc	134	TEREN LIBER SUB CONSTRUCTIE NEATRIBUIT
Total	Cc	134	

B. Date referitoare la constructii

Cod constr.	Destinatie	Suprafata la sol B3 si B5 (mp)	Mentiiuni
C1	SEDIU ADMINISTRATIV	286	SEDIU ADMINISTRATIV ASIROM regim de inchiriere PARTER
Total	-	286	


SUPRAFATA TEREN LIBER RAMAS NEATRIBUIT = 134 mp



Nota:

Sediul administrativ care se extinde si in cf. 155975-C1-U6 Satu Mare cu nr. top. 555/15 si 158444-C1-U2 cu nr. top. 555/13

Semnat digital de  
Adrian-Ciprian Horatau  
Data: 2023.12.18  
08:26:02 +0200



Executant: Ing. Horatau Adrian Ciprian  
Confirm executarea masuratorilor la teren, corectitudinea inlocuirii documentatiei cadastrale si corespondenta acesteia cu realitatea din teren,  
Semnatura si stampila  
Data 15.12.2023