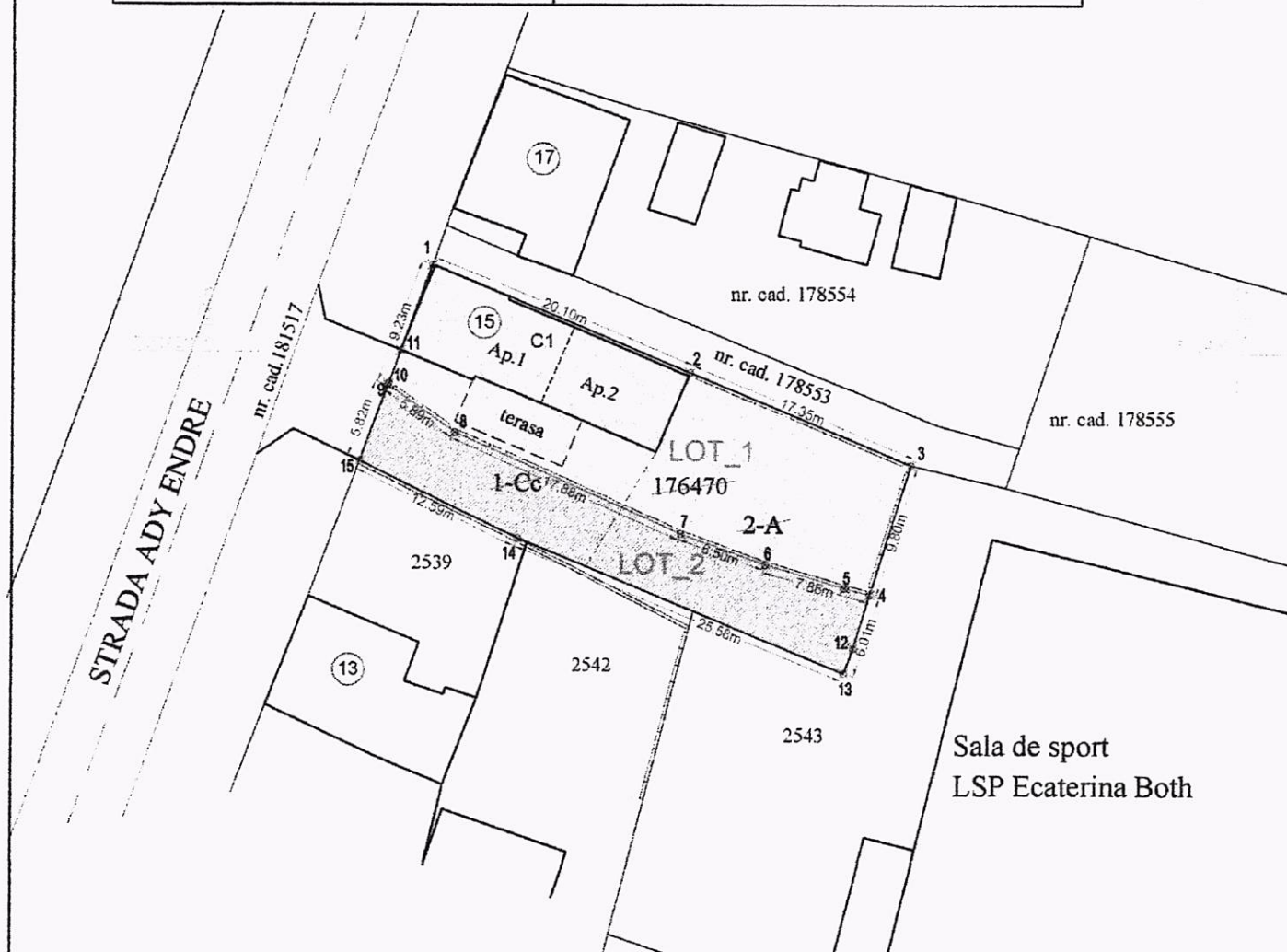


## Plan de amplasament si delimitare a imobilului cu propunerea de dezlipire

Scara 1 : 500

Nr. cadastral	Suprafata masurata a imobilului (mp)	Adresa imobilului
176470	593	Intravilan Mun. Satu Mare, jud. Satu Mare
Cartea funciara nr.	Unitate Administrativ Teritoriala (UAT)	
176470	Satu Mare	



## Dezlipire imobil

Situatia actuala (inainte de dezlipire)				Situatia viitoare (dupa dezlipire)			
Nr. cad.	Suprafata (mp)	Categorie de folosinta	Descrierea Imobilului	Nr. cad.	Suprafata (mp)	Categorie de folosinta	Descrierea Imobilului
176470	593	Cc, A	TDI	191265	397	Cc, A	LOT_1
				191266	196	Cc, A	LOT_2
Total	593	-	-	-	593	-	-

Executant : ing. Zab Nicolae

Aut. Seria RO-SM-F Nr. 0008

Confirm executarea măsurătorilor la teren, corectitudinea întocmirii documentației cadastrale și corespondența acestora cu realitatea terenului.

Semnătura și stampila

ZAB  
NICOLAEDigitally signed  
by ZAB NICOLAE  
Date: 2024.10.15  
13:07:11 +03'00'

Data: 10.10.2024.

Inspector

Confirm introducerea imobilului în baza de date integrată și atribuirea numărului cadastral

Semnătura și parafa

79563/03.10.2024

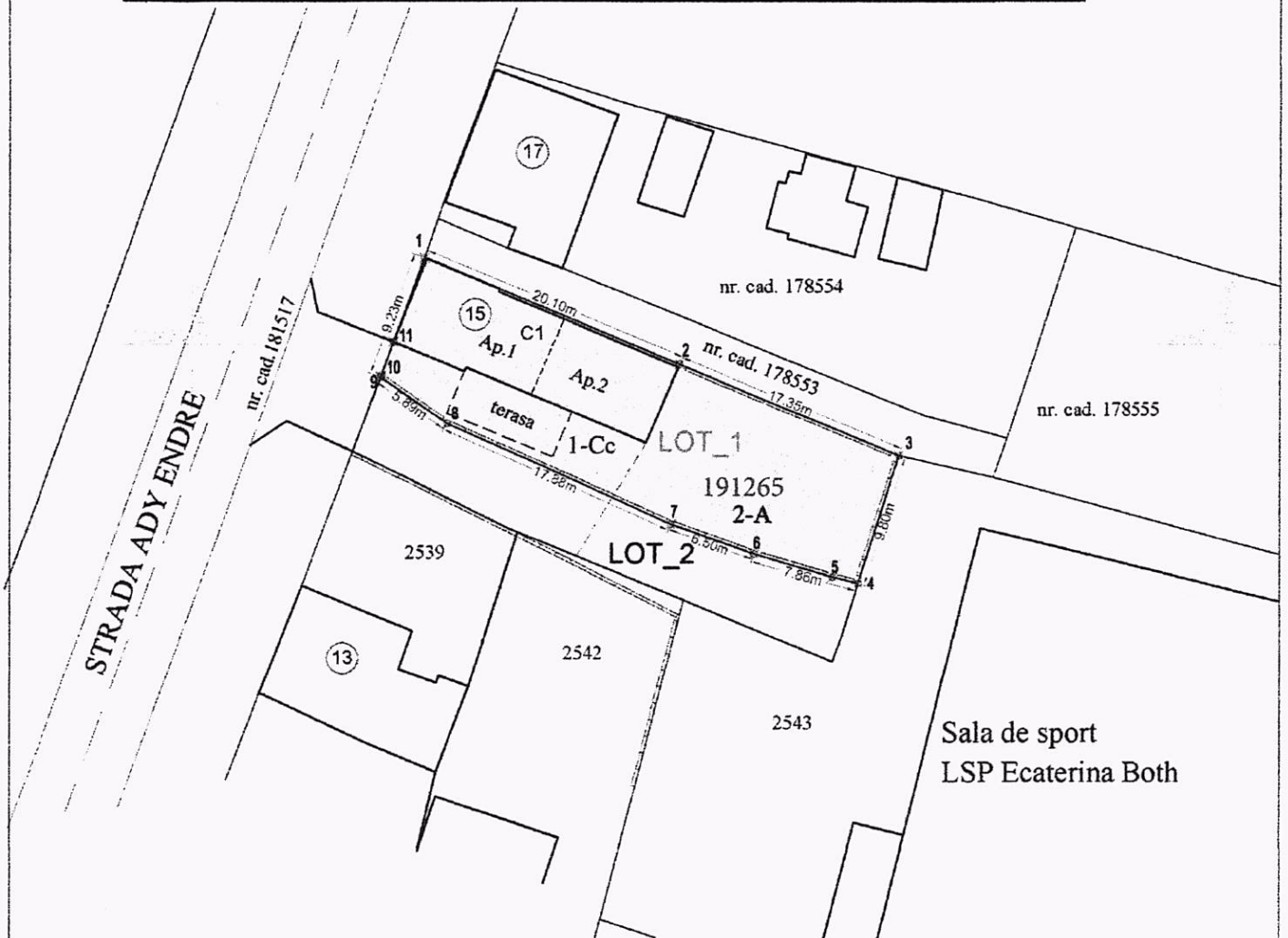
Sorin-  
Gheorghe  
NistorDigitally signed by  
Sorin-Gheorghe Nistor  
Date: 2024.10.17  
10:44:21 +03'00'

Data:.....

Plan de amplasament si delimitare a imobilului  
Scara 1 : 500

ANEXA NR. 16

Nr. cadastral	Suprafata masurata a imobilului (mp)	Adresa imobilului
LOT_1	397	Intravilan Mun. Satu Mare, jud. Satu Mare
Cartea funciara nr.	Unitate Administrativ Teritoriala (UAT)	
176470	Satu Mare	



A. Date referitoare la teren

Nr. parcela	Categorie de folosinta	Suprafata ( mp )	Mentii
1	Curti constructii	206	Teren partial imprejmuit: gard de beton (pct. 3-4) la est, gard de beton (pct. 4-5-6-7-8-9) la sud, gard de fier (pct. 9-10-11) si limita conventionala la vest, gard de beton (pct. 2-3) si limita conventionala la nord.
2	Arabil	191	
Total		397	

B. Date referitoare la constructii

Cod	Destinatia	Suprafata construita la sol ( mp )	Mentii
C1	CL	122.0	Casa
Total		122.0	

Suprafata totala masurata a imobilului = 397 mp.  
Suprafata din act = 397 mp.

<p>Executant : ing. Zab Nicolae Aut. Seria RO-SM-F Nr. 0008</p> <p>Confirm executarea măsurătorilor la teren, corectitudinea întocmirii documentației cadastrale și corespondența acestora cu realitatea din teren</p> <p>Signat: _____</p> <p><b>ZAB NICOLAE</b></p> <p>Digitally signed by ZAB NICOLAE Date: 2024.10.15 13:07:24 +03'00'</p>	<p>Inspector</p> <p>Confirm introducerea imobilului în baza de date integrată și atribuirea numărului cadastral</p> <p>Signat: _____</p> <p><b>Sorin-Gheorghe Nistor</b></p> <p>Digitally signed by Sorin-Gheorghe Nistor Date: 2024.10.17 10:44:09 +03'00'</p>
--	---

Data: 10.10.2024.

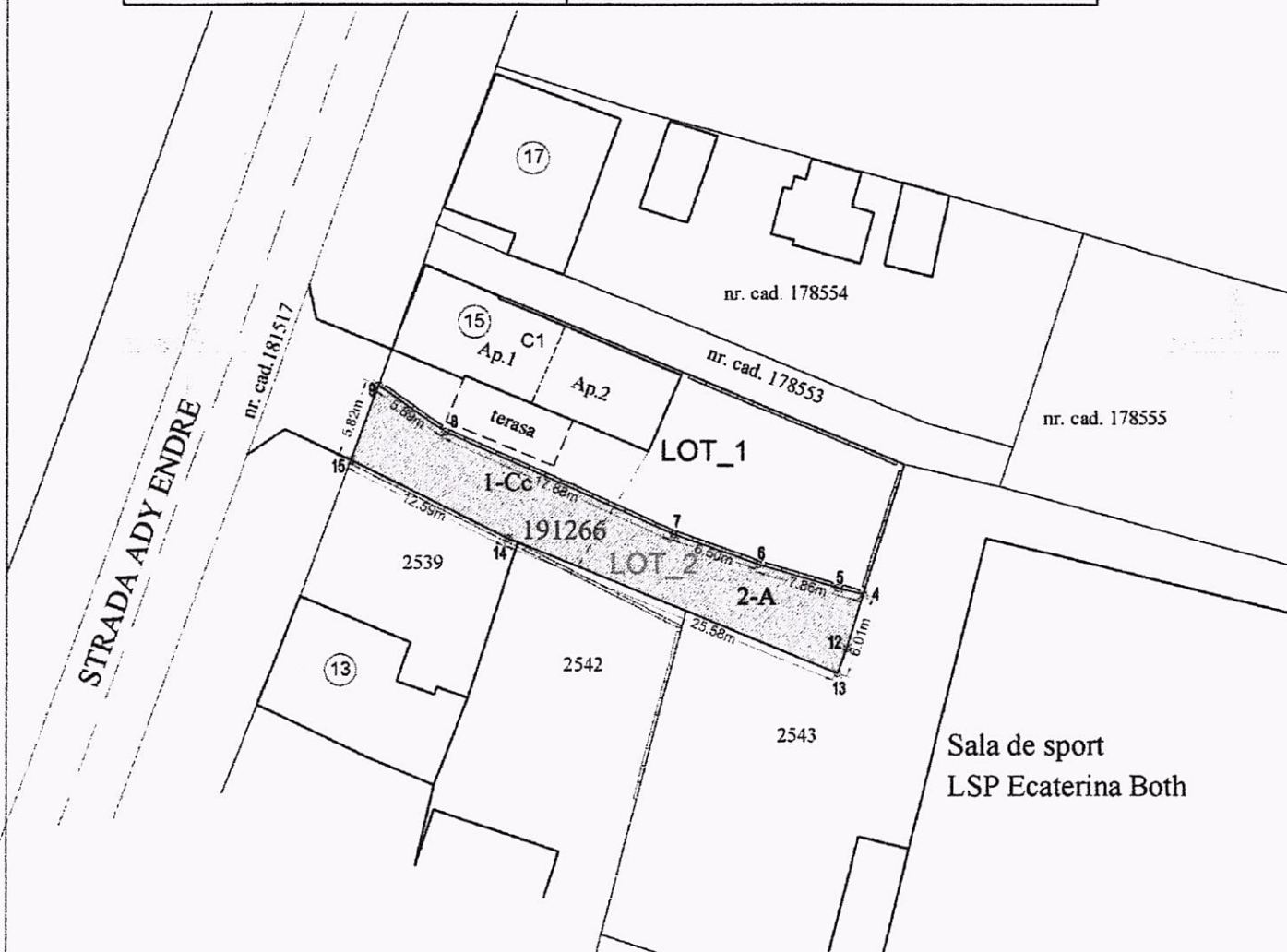


Plan de amplasament si delimitare a imobilului

ANEXA NR. 16

Scara 1 : 500

Nr. cadastral	Suprafata masurata a imobilului (mp)	Adresa imobilului
LOT_2	196	Intravilan Mun. Satu Mare, jud. Satu Mare
Cartea funciara nr.	Unitate Administrativ Teritoriala (UAT)	
176470	Satu Mare	



A. Date referitoare la teren			
Nr. parcela	Categorie de folosinta	Suprafata ( mp )	Mentuni
1	Curti constructii	78	Teren partial imprejmuit: limita conventionala la est, gard de beton (pct. 14-15) si limita conventionala la sud, gard de fier (pct. 9-15) la vest, gard de beton (pct. 4-5-6-7-8-9) la nord.
2	Arabil	118	
Total		196	

B. Date referitoare la constructii			
Cod	Destinatia	Suprafata construita la sol ( mp )	Mentuni
Total			

Suprafata totala masurata a imobilului = 196 mp.

Suprafata din act = 196 mp.

<p>Executant : ing. Zab Nicolae Aut. Seria RO-SM-F Nr. 0008</p> <p>Confirm executarea măsurătorilor la teren, corectitudinea informațiilor documentației cadastrale și corespondența acesteia cu realitatea din teren.</p> <p>Semnătura</p> <p><b>ZAB NICOLAE</b></p> <p>Digitally signed by ZAB NICOLAE Date: 2024.10.15 13:07:38 +03'00'</p> <p>Data: 10.10.2024.</p>	<p>Inspector</p> <p>Confirm introducerea imobilului în baza de date integrată și atribuirea numărului cadastral</p> <p>Semnătura 79563/03.10.2024</p> <p><b>Sorin-Gheorghe Nistor</b></p> <p>Digitally signed by Sorin-Gheorghe Nistor Date: 2024.10.17 10:43:54 +03'00'</p>
---	--