

PLAN DE INCADRARE IN ZONA
INTRAVILAN SATU MARE, STR M. VITEAZU, NR. 28
CF 157835 SATU MARE, NR CAD 157835
SCARA 1:5000




PLAN DE
INCADRARE IN ZONA SI
PUBLICITATE INCADRARE
SATU MARE

nr. inreg. 46198 din 10-08-2018

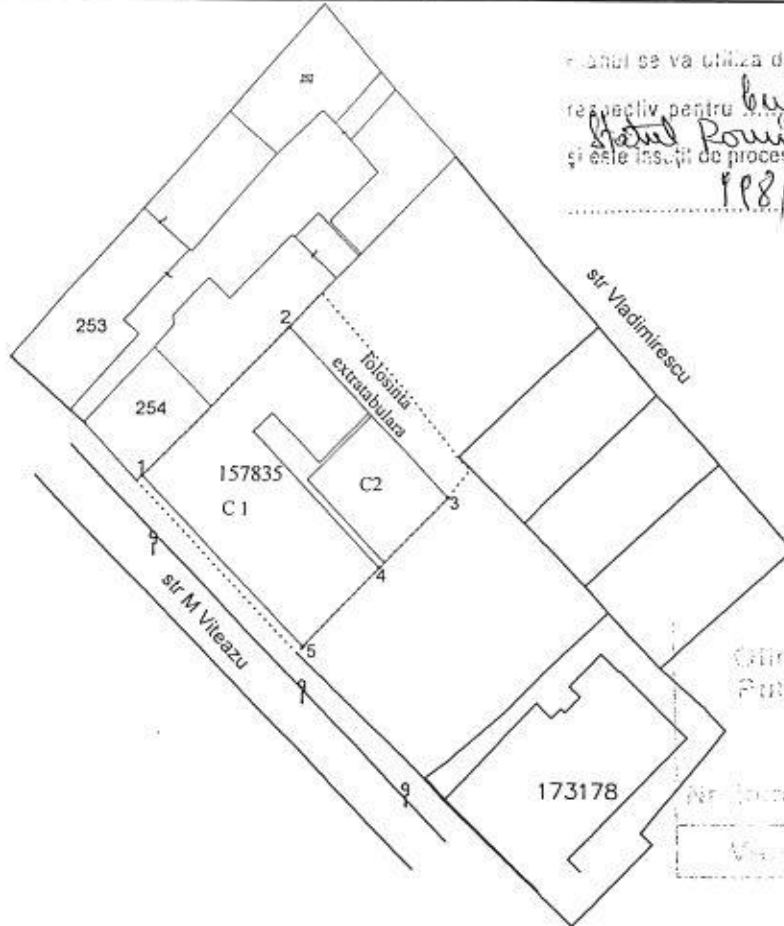
Oficiul de Cadastru si Publicitate Imobiliara Satu Mare

BOZANTAN GHEORGHE
CONSILIER LOCAL STRII



PLAN DE SITUATIE
pentru propunere
CUMPARARE TEREN DE LA STATUL ROMAN
SCARA 1:1000

Nr.cadastral 157835	Suprafata masurata a imobilului 856 mp	Adresa imobilului intravilan Satu Mare, str Mihai Viteazu, nr. 28
Cartea Funciara nr. 157835	Unitatea Administrativ Teritoriala (UAT) SATU MARE	



Planul se va utiliza doar in scopul solicitat.
 respectiv pentru *cumparare teren de la*
Statul Roman
 si este insusit de procesul verbal de receptie nr.
198/24.08.2018

nr. 46598 din 10-08-2018
 Satu Mare

NOTA

Se propune Cumpararea terenului de la Statul Roman pentru imobilul inregistrat in Cf 157835 Satu Mare nr cad 157835

A. Date referitoare la teren			
Nr. parcela	Categoria de folosinta	Suprafata (mp)	Mentiuni
157835	Cc	856	imobil partial imprejmuit cu gard de beton , fier si sarma
Total		856	

B. Date referitoare la constructii			
Cod	Destinatia	Suprafata construita la sol (mp)	Mentiuni
C1	CIE	624	Scsol=632 mp Complex de prestatii cu corp A P+3E S= 493 mp corp B P+1+M S= 131 mp
C2	CIE	179	Scs= 179 : Depozit
C4			
Total			

Suprafata totala masurata a imobilului= 856 mp
 Suprafata din act a imobilului= 856 mp

Executant: **ing. Donka Vasile**
 Confirm executarea masuratorilor la teren corectitudinea intocmirii documentatiei cadastrale si corespondenta acesteia cu realitatea din teren
 semnatura si stampila
 DONKA
 Data: 10.08.2018

Inspector:
 Confirm introducerea imobilului in baza de date integrata si atribuirea numarului cadastral imobiliar Satu Mare
 semnatura si parafa
 Data **BOZANTAN GHEORGHE**
 Stampila BCPI

CALCULUL SUPRAFETEI

Parcela (LOT1) Cc

Nr. Pct.	Coordonate pct.de contur		Lungimi laturi D(i,i+1)
	X [m]	Y [m]	
1	701567.925	341339.414	27.565
2	701587.613	341358.707	31.101
3	701565.098	341380.162	12.934
4	701555.873	341371.096	14.628
5	701545.458	341360.824	31.035
S(LOT1)=856.04mp P=117.263m			



DESCRIEREA TOPOGRAFICA A PUNCTELOR NOI
INTRAVILAN
SCARA 1:1000

Județul: *SATU MARE*

Unitatea administrativ-teritorială: *SATU MARE*

Cod SIRSUP: 30

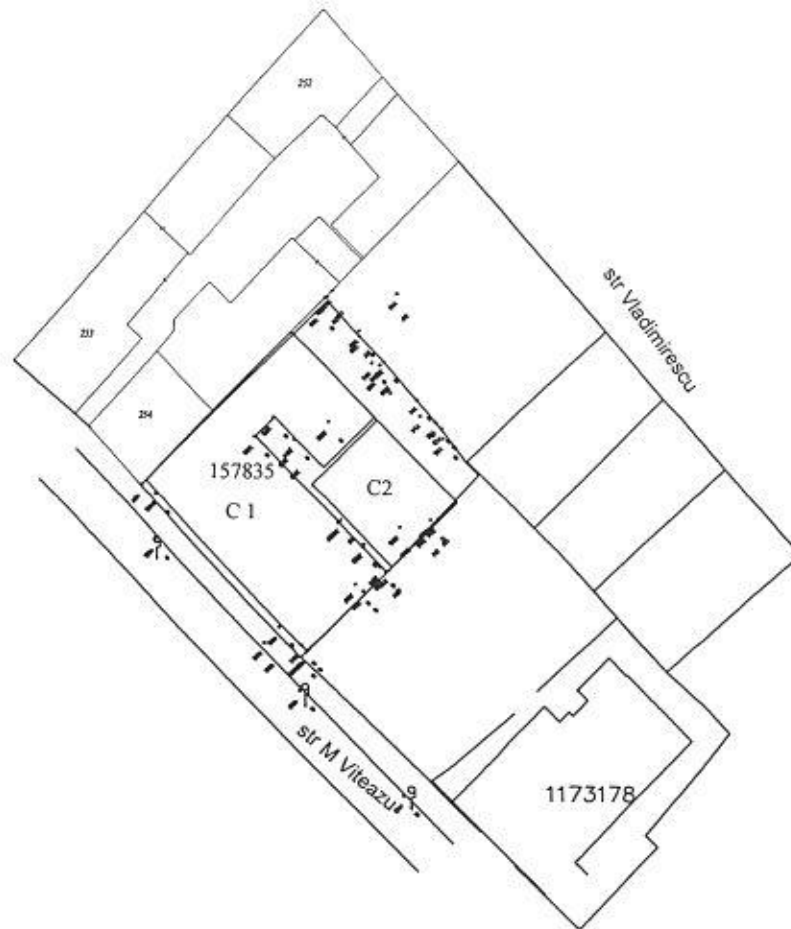
Adresa imobilului: intravilan satu Mare, str Mihai Viteazu , nr. 28

Nr. cadastral al corpului de proprietate 157835

Numele și prenumele proprietarului:

SQUARE FEET SRL

Domiciliul: Loc. Satu Mare, str Rodnei, nr.55



PROCES VERBAL DE RECEPȚIE 998 / 2018

Întocmit astăzi, **24/08/2018**, privind cererea **46598** din **10/08/2018**
având aviz de incepere a lucrărilor cu nr din

- 1. Beneficiar:** SQUARE FEET SRL
- 2. Executant:** Donka Vasile Nicolae
- 3. Denumirea lucrărilor recepționate:** Plan de Situație cu propunere cumparare teren de la statul roman pentru imobilul inscris in Cf 157835 Satu Mare, nr cad 157835, jud satu Mare
- 4. Nominalizarea documentelor și a documentațiilor care se predau Oficiului de Cadastru și Publicitate Imobiliară SATU MARE conform avizului de incepere a lucrărilor:**

Număr act	Data act	Tip act	Emitent
40435	12.07.2018	act administrativ	OCPI SATU MARE

Așa cum sunt atașate la cerere.

5. Concluzii:

Pentru procesul verbal 998 au fost recepționate 0 propuneri.

6. Erori topologice față de alte entități spațiale:

Identificator	Tip eroare	Mesaj suprapunere

Nu există erori topologice.

Lucrarea este declarată **Admisă**

Inginer Șef



Inspector

GHEORGHE BOZANTAN

Oficiul de Cadastru și Publicitate Imobiliară Satu Mare

BOZANTAN GHEORGHE
CONSILIER DE CADASTRU

