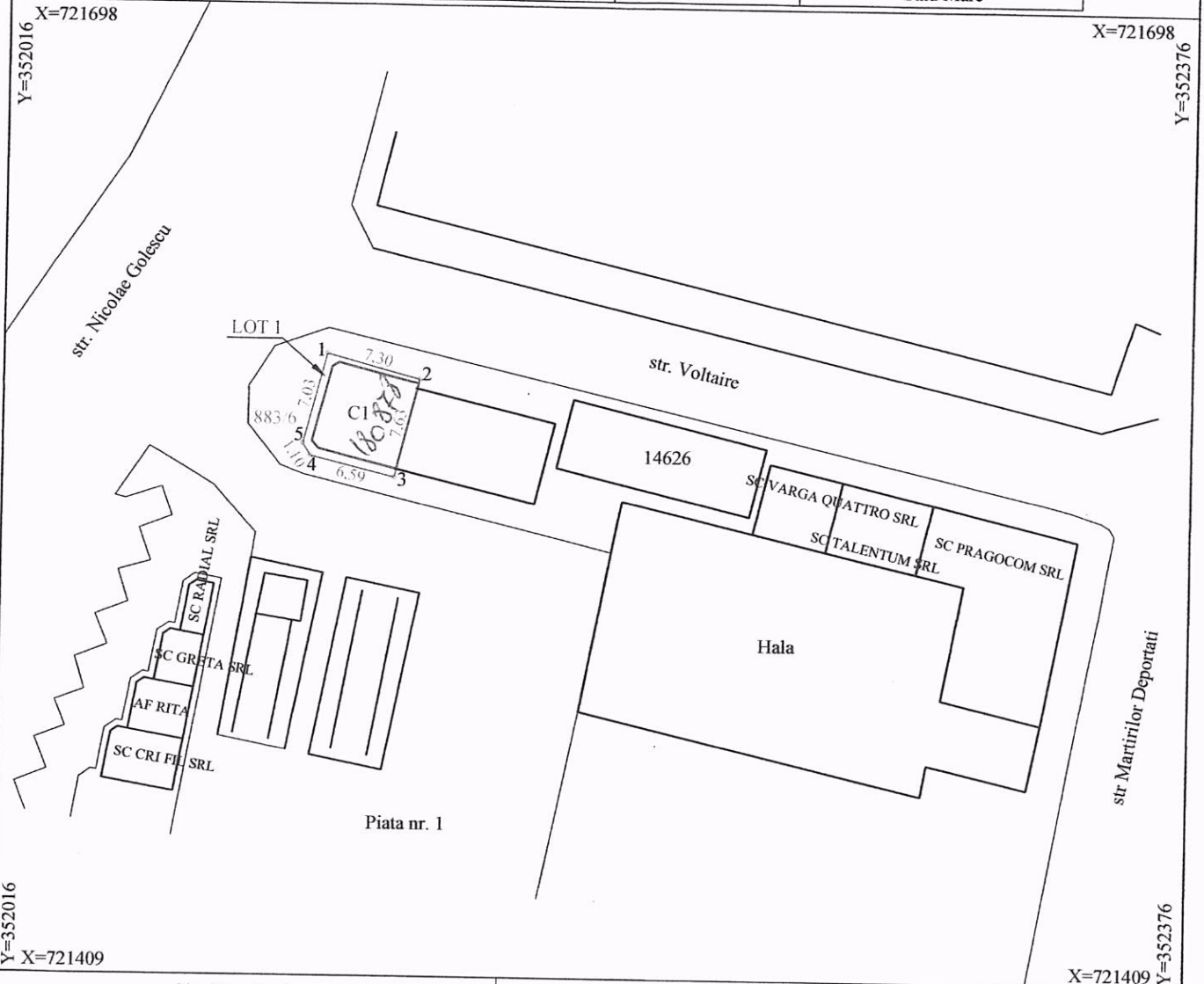


Moș. Pista de Alina este Hn A.

Plan de amplasament și delimitare a imobilului cu
propunerea de dezmembrare
Scara 1:500

Anexa nr.16

Nr. cadastral al terenului	Suprafața măsurată	Adresa imobilului	
883.6	523	loc. Satu Mare - intravilan	
Cartea Funciară nr.	161585	UAT	Satu Mare



Situția actuală (înainte de dezmembrare)				Situția viitoare (după de dezmembrare)				
Număr cadastral	Suprafața (mp)	Categoria de folosință	Descrierea imobilului	Număr lot	Număr cadastral	Suprafața (mp)	Categoria de folosință	Descrierea imobilului
883/6	523	A	Arabil cu 1 spatiu comercial.	Lot 1		56	A	Arabil cu 1 spatiu comercial.
Total	523				883/6	467	A	Arabil
				Total		523		

Executant Pura Ioan Dan

Confirm executarea masuratorilor la teren, corectitudinea întocmirii documentatiei cadastrale și corespondența acesteia cu realitatea din teren.

Nr. proiect : 6048 / 22.03.2018
Beneficiar : SC LEBADA SRL prin Pasca Vasile



Inspector

Confirm introducerea imobilului in baza de date integrata si atribuirea numarului cadastral.

Semnătura și parafa

Data.....

Stampila BCPI

Oficiul de Cadastru și Publicitate Imobiliară Satu Mare
CODREAN BOGDAN ADRIAN
Censilier cadastru

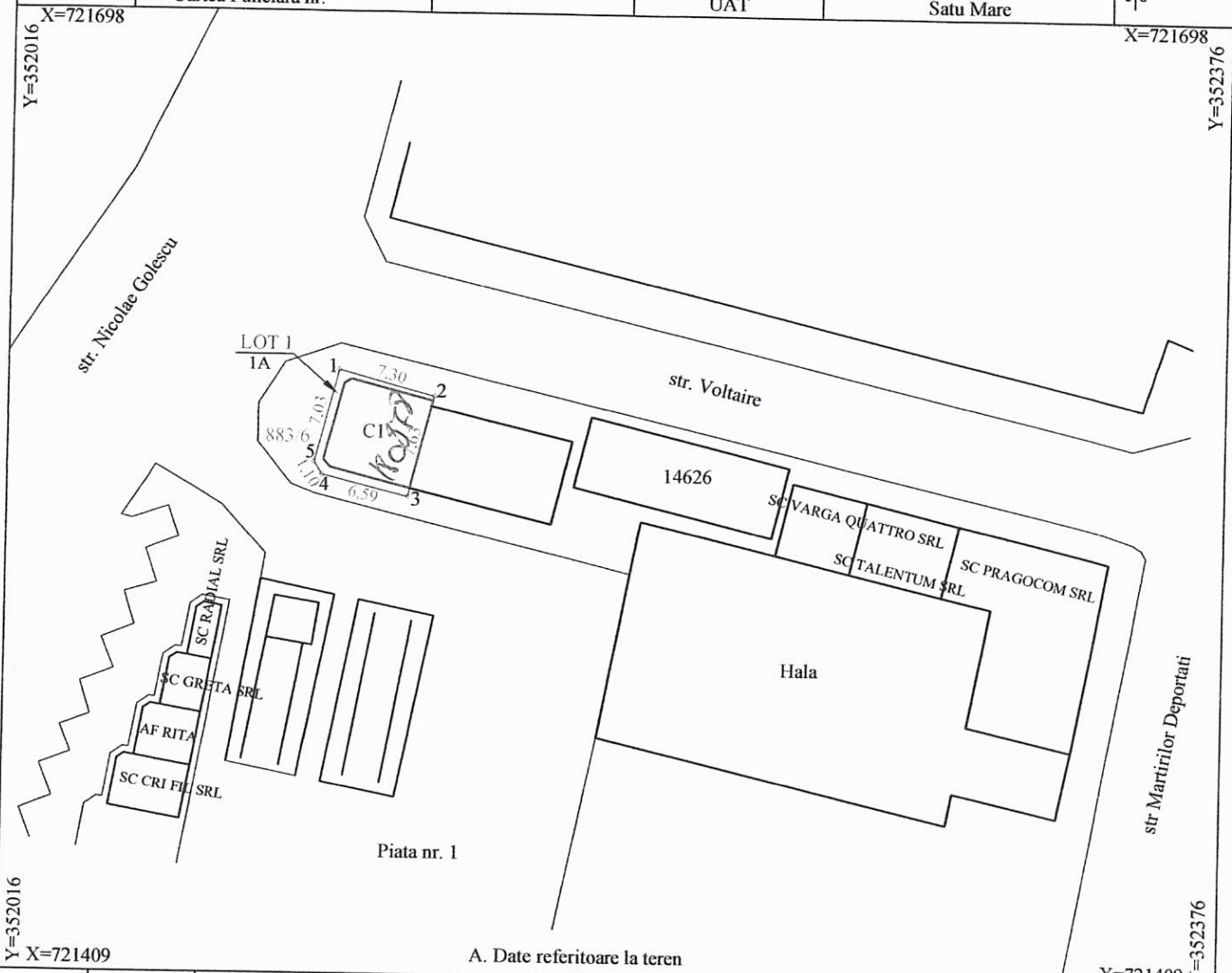


46706/10.08.2018

Plan de amplasament și delimitare a imobilului
cu rezultat din dezmembrare - LOT 1
 scara 1:500

Anexa nr. 1.35

Nr. cadastral al terenului	Suprafața măsurată	Adresa imobilului	
LOT 1	56	loc. Satu Mare - intravilan	
Cartea Funciară nr.		UAT	Satu Mare



A. Date referitoare la teren


Număr parcelă	Categoria de folosință	Suprafața (mp)	Mențiuni
1	A	56	Imprejmuit partial
Total		56	

B. Date referitoare la construcții

Cod constr.	Destinatia	Suprafața construită la sol (mp)	Mențiuni
C1	CAS	45.00	Spatiu comercial.
Total		45.00	

Suprafața totală măsurată = 56 mp

Executant Pura Ioan Dan
 Confirm executarea măsurătorilor la teren, corectitudinea întocmirii documentației cadastrale și corespondența acestora cu realitatea în teren.
 Nr. proiect : 6048 / 22.03.2018
 Beneficiar : SC LEBADA SRL prin Pasdovăștie



Inspector
 Confirm introducerea imobilului în baza de date integrată și atribuirea numărului cadastral.
 Semnatura și parafa
CODREAN BOGDAN ADRIAN
 Consilier cadastru
 46706/10.08.2018



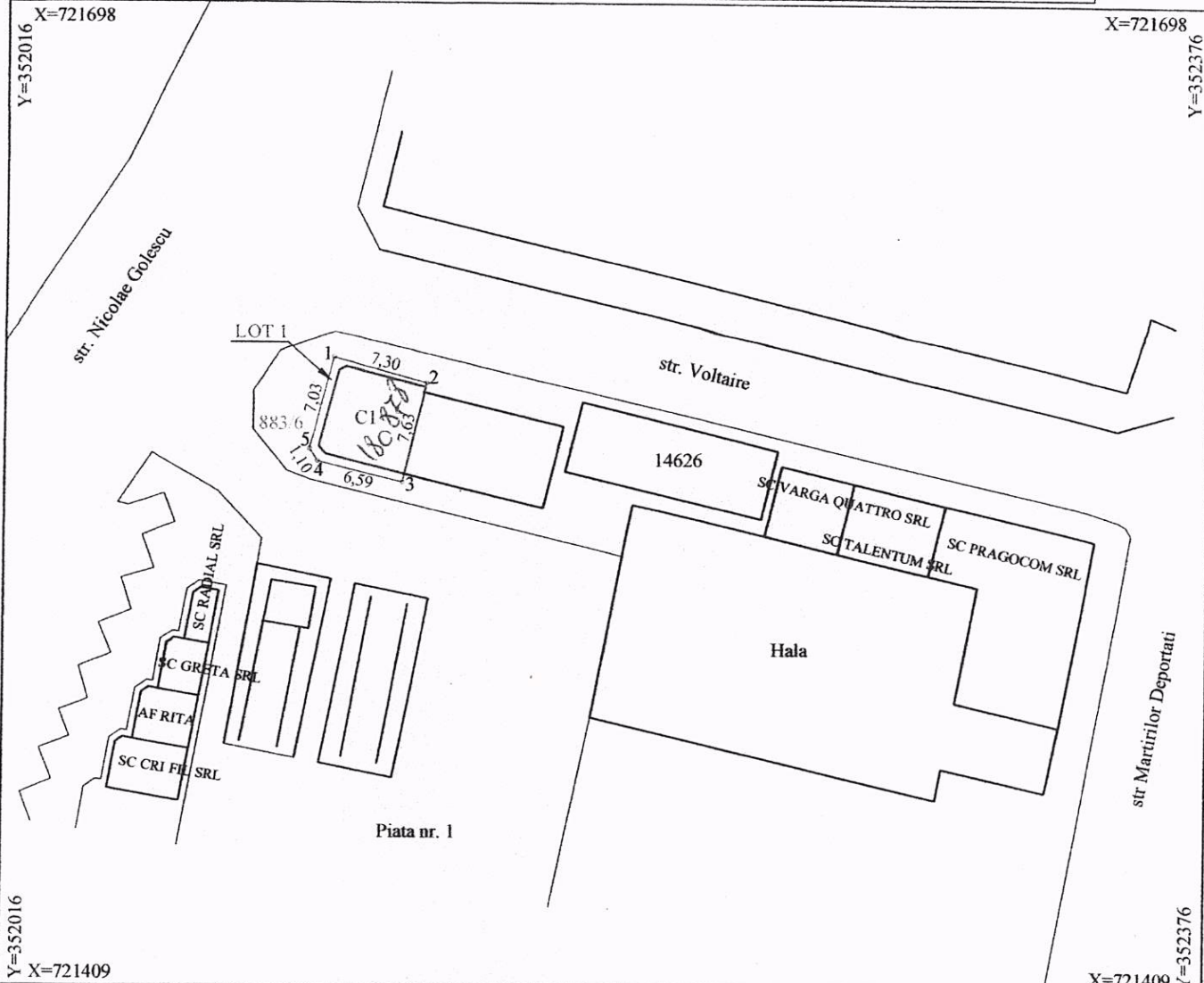
1109. Piata de Alimente Hn A.

Plan de amplasament și delimitare a imobilului cu
propunerea de dezmembrare
Scara 1:500

Anexa nr.16

Nr. cadastral al terenului	Suprafața măsurată	Adresa imobilului
883/6	523	loc. Satu Mare - intravilan

Cartea Funciară nr.	161585	UAT	Satu Mare
---------------------	--------	-----	-----------



Situția actuală (înainte de dezmembrare)				Situția viitoare (după de dezmembrare)				
Număr cadastral	Suprafața (mp)	Categoria de folosință	Descrierea imobilului	Număr lot	Număr cadastral	Suprafața (mp)	Categoria de folosință	Descrierea imobilului
883/6	523	A	Arabil cu 1 spatiu comercial.	Lot 1		56	A	Arabil cu 1 spatiu comercial.
					883/6	467	A	Arabil
Total	523			Total		523		

Executant Pura Ioan Dan

Confirm executarea masuratorilor la teren, corectitudinea întocmirii documentatiei cadastrale și corespondența acesteia cu realitatea din teren.

Nr. proiect : 6048 / 22.03.2018
Beneficiar : SC LEBADA SRL prin Pasca Vasile

Semnatura si stampila

CERTIFICAT DE AUTORIZARE
Seria RD-SM-F
Nr. 0130/22.04.2017
PURA IOAN-DAN
Categorie B

Inspector

Confirm introducerea imobilului in baza de date integrata si atribuirea numarului cadastral.

Semnătura și parafa

Data.....

Stampila BCPI

Oficiul de Cadastru și Publicitate Imobiliară Satu Mare
CODREAN BOGDAN ADRIAN
Consilier cadastru

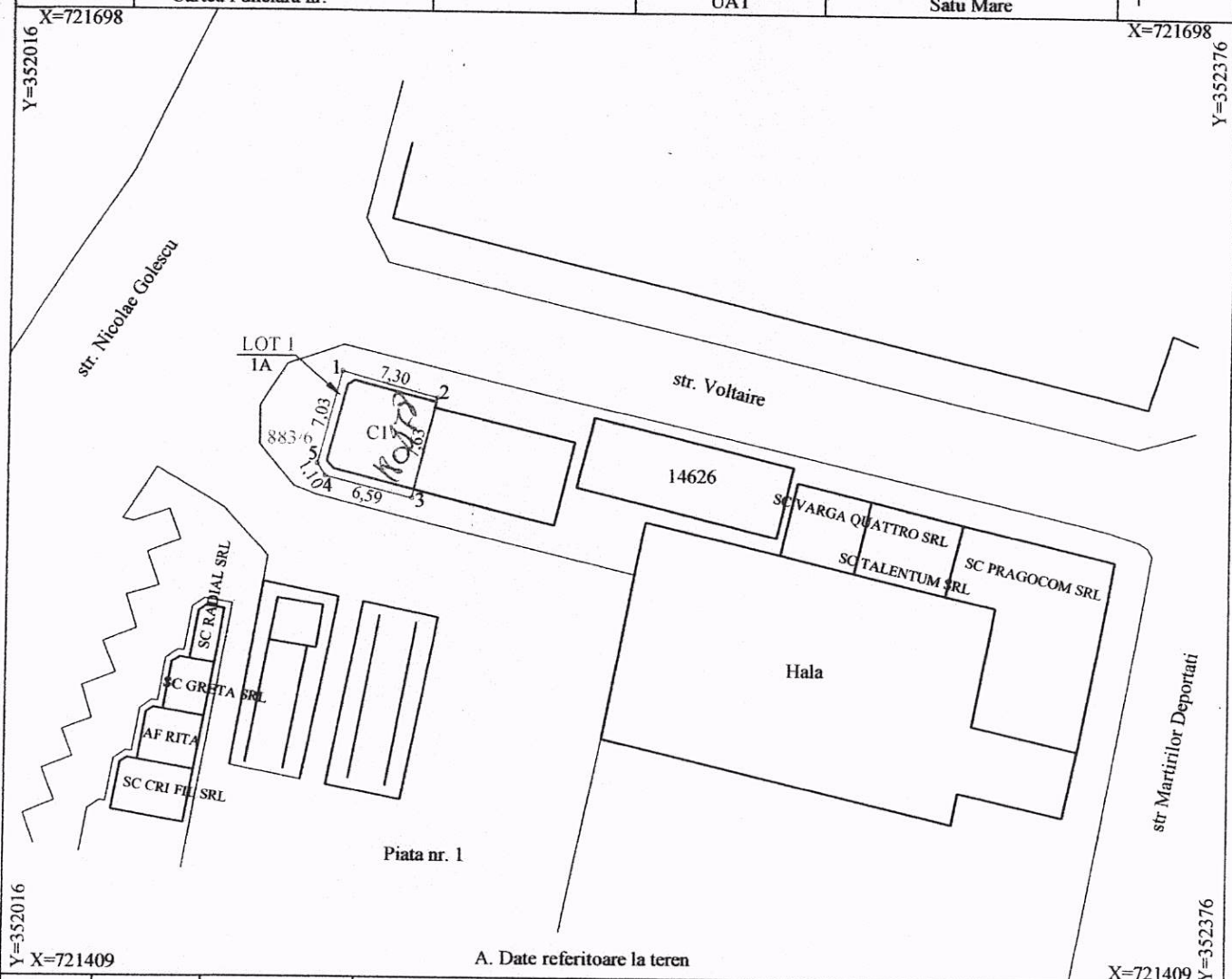
46706/10.08.2018



Plan de amplasament și delimitare a imobilului
 cu rezultat din dezmembrare - LOT 1
 scara 1:500

Anexa nr. 1.35

Nr. cadastral al terenului	Suprafața măsurată	Adresa imobilului	
LOT 1	56	loc. Satu Mare - intravilan	
Cartea Funciară nr.		UAT	Satu Mare



A. Date referitoare la teren


Număr parcelă	Categoria de folosință	Suprafața (mp)	Mențiuni
1	A	56	Imprejmuit partial
Total		56	

B. Date referitoare la construcții

Cod constr.	Destinatia	Suprafața construită la sol (mp)	Mențiuni
C1	CAS	45.00	Spatiu comercial.
Total		45.00	

Suprafața totală măsurată = 56 mp

Executant Pura Ioan Dan
 Confirm executarea măsurătorilor la teren, corectitudinea întocmirii documentației cadastrale și corespondența acesteia cu realitatea din teren.
 Nr. proiect : 6048 / 22.03.2018
 Beneficiar : SC LEBADA SRL prin Pasca Washie



Inspector
 Confirm introducerea imobilului în baza de date integrată și atribuirea numărului cadastral.
 Semnatura și parafa
CODREAN BOGDAN ADRIAN
 Consilier cadastru
 Stampila BCPI
 46706/10.08.2017

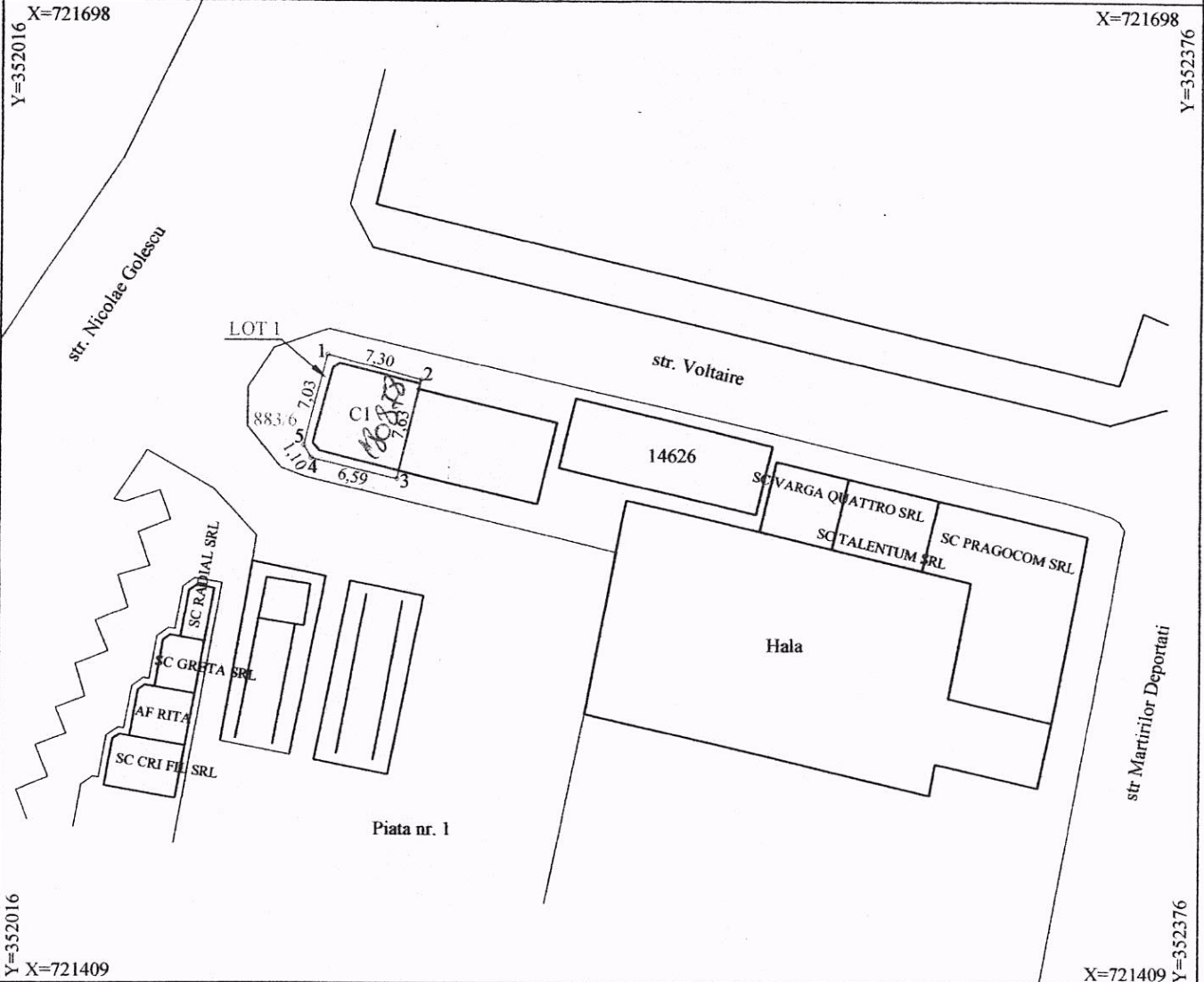


**Plan de amplasament și delimitare a imobilului cu
propunerea de dezmembrare**
Scara 1:500

Anexa nr. 16

Nr. cadastral al terenului	Suprafața măsurată	Adresa imobilului
883/6	523	loc. Satu Mare - intravilan

Cartea Funciară nr.	161585	UAT	Satu Mare
---------------------	--------	-----	-----------



Situția actuală (înainte de dezmembrare)				Situția viitoare (după de dezmembrare)				
Număr cadastral	Suprafața (mp)	Categoria de folosință	Descrierea imobilului	Număr lot	Număr cadastral	Suprafața (mp)	Categoria de folosință	Descrierea imobilului
883/6	523	A	Arabil cu 1 spatiu comercial.	Lot 1		56	A	Arabil cu 1 spatiu comercial.
					883/6	467	A	Arabil
Total	523			Total		523		

Executant Pura Ioan Dan

Semnatura si stampila

Confirm executarea masuratorilor la teren, corectitudinea întocmirii documentatiei cadastrale și corespondenta acesteia cu realitatea din teren.

Nr. proiect : 6048 / 22.03.2018
Beneficiar : SC LEBADA SRL prin Pasca Vasile

Inspector

Confirm introducerea imobilului in baza de date integrata și atribuirea numarului cadastral.

Semnătura și parafa 46706/10.08.2018

Data.....

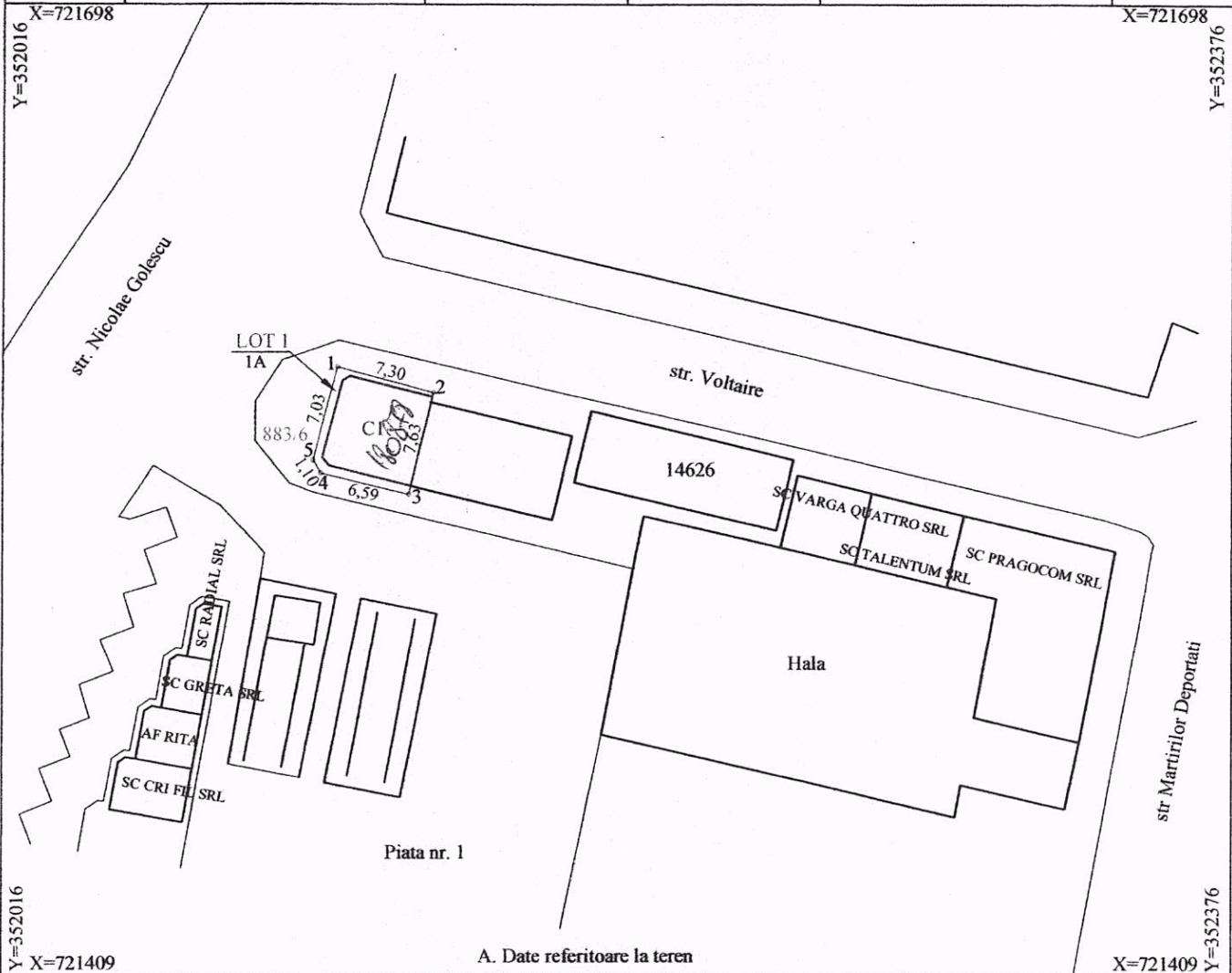
Stampila BCPI

Oficiul de Cadastru și Publicitate Imobiliară Satu Mare
CODREAN BOGDAN ADRIAN
Consilier cadastru

Plan de amplasament și delimitare a imobilului
cu rezultat din dezmembrare - LOT 1
 scara 1:500

Anexa nr. 1.35

Nr. cadastral al terenului	Suprafata măsurată	Adresa imobilului	
LOT 1	56	loc. Satu Mare - intravilan	
Cartea Funciară nr.		UAT	Satu Mare



A. Date referitoare la teren

Număr parcelă	Categoria de folosință	Suprafata (mp)	Mențiuni
I	A	56	Imprejmuit partial
Total		56	

B. Date referitoare la construcții

Cod constr.	Destinatia	Suprafata construită la sol (mp)	Mențiuni
C1	CAS	45.00	Spatiu comercial.
Total		45.00	

Suprafata totala masurata = 56 mp

Executant Pura Ioan Dan

Confirm executarea masuratorilor la teren, corectitudinea intocmirii documentatiei cadastrale si corespondenta acesteia cu realitatea din teren.

Nr. proiect : 6048 / 22.03.2018
 Beneficiar : SC LEBADA SRL prin Pasca Vasile



Inspector

96706/10.08.2018

Confirm introducerea imobilului in baza de date integrate si atribuirea numarului cadastral.

Semnatura si parafa
 Stampila BCP

Oficiul de Cadastru și Publicitate Imobiliară Satu Mare
CODREAN BOGDAN ADRIAN
 Consilier cadastru

